



АДМИНИСТРАЦИЯ ГОРОДА ПЕРМИ  
ДЕПАРТАМЕНТ ЗЕМЕЛЬНЫХ ОТНОШЕНИЙ

РЕШЕНИЕ

О размещении объектов № 1392 от 26.07.2019

г. Пермь, ул. Сибирская, 15

Департамент земельных отношений администрации города Перми в соответствии с пунктом 3 статьи 39.36 Земельного кодекса Российской Федерации, Положением о порядке и условиях размещения объектов на землях или земельных участках, находящихся в государственной или муниципальной собственности, на территории Пермского края без предоставления земельных участков и установления сервитутов, утвержденным постановлением Правительства Пермского края от 22.07.2015 № 478-п

**разрешает:** АО «Газпром газораспределение Пермь» (ИНН 5902183841, ОГРН 1025900512670, место нахождения: 614000, Пермский край, г. Пермь, ул. Петропавловская, д. 43)

**размещение объекта:** газопровод давлением до 1,2 Мпа, для размещения которого не требуется разрешения на строительство, к жилому дому по адресу: Пермский край, г. Пермь, Мотовилихинский район, ул. Телефонная, 14

**на землях:** государственная собственность на которые не разграничена

**на срок:** 11 месяцев

**местоположение:** Пермский край, г. Пермь, Мотовилихинский район, ул. Телефонная

**способ размещения объекта:** подземный

Территория, согласно схеме, расположена в зонах с особыми условиями использования территорий: санитарно-защитная зона 2-го и 3-го водопроводов Технологического комплекса «Сети водопроводов города Перми» от насосной станции Центральная подзона до ул. 2-я Чермозская, охранный зона газораспределительных сетей, охранные зоны объектов электросетевого хозяйства, приаэродромная территория аэродрома аэропорта Большое Савино.

АО «Газпром газораспределение Пермь»:

1. Соблюдать правила установленные Постановлением от 14.03.2002 № 10 «О введении в действие Санитарных правил и норм «Зоны санитарной охраны источников водоснабжения и водопроводов питьевого назначения. СанПиН 2.1.4.1110-02»;

2. Соблюдать правила охранных газораспределительных сетей, установленные постановлением Правительства Российской Федерации от 20.11.2000 № 878 «Об утверждении Правил охраны газораспределительных сетей»;

3. Соблюдать порядок использования земельных участков, установленный постановлением Правительства Российской Федерации от 24.02.2009 № 160 «О порядке установления охранных зон объектов электросетевого хозяйства и особых условий использования земельных участков, расположенных в границах таких зон»;

4. Соблюдать правила охранных зон воздушного пространства, установленные постановлением Правительства Российской Федерации от 11.03.2010 № 138 «Об утверждении Федеральных правил использования воздушного пространства Российской Федерации»;

5. В соответствии с пунктом 7(2) Положения о порядке и условиях размещения объектов на землях или земельных участках, находящихся в государственной или муниципальной собственности, на территории Пермского края без предоставления земельных участков и установления сервитутов, утвержденного постановлением Правительства Пермского края от 22.07.2015 № 478-п, представить в департамент земельных отношений администрации города Перми в течение 1 месяца с момента размещения объектов материалы контрольной геодезической съемки размещенных объектов на бумажном и электронном носителях на безвозмездной основе.

В соответствии со статьей 20<sup>1</sup> Закона Пермского края от 14.09.2011 № 805-ПК «О градостроительной деятельности в Пермском крае» АО «Газпром газораспределение Пермь»:

1. Не позднее, чем за 10 рабочих дней до начала строительства и (или) реконструкции безвозмездно передает в департамент градостроительства и архитектуры администрации города Перми один экземпляр копий разделов проектной документации, предусмотренных пунктом 1 части 12 статьи 48 Градостроительного кодекса Российской Федерации;

2. В течение 10 рабочих дней после окончания работ по строительству, реконструкции безвозмездно передать в департамент градостроительства и архитектуры администрации города Перми схему, отображающую расположение объекта и сетей инженерно-технического обеспечения, подписанную застройщиком (техническим заказчиком), с приложением текстового и графического описания местоположения границ охранной и санитарно-защитной зоны, перечень координат характерных точек границ такой зоны.

**Приложение:** схема предполагаемых к использованию земель или части земельного участка на 1 л. в 1 экз.

Начальник отдела  
предоставления земельных участков  
по работе с юридическими лицами



Н.М. Санников



### Схема предполагаемых к использованию земель или части земельного участка

Объект: Газопровод давлением до 1.2 Мпа. для размещения которого не требуется разрешения на строительство к жилому дому по адресу: Пермский край, г. Пермь, Мотовилихинский район, ул. Телефонная, 14;

Местоположение: расположенный по адресу: Пермский край, г. Пермь, Мотовилихинский район, ул. Телефонная;

Площадь земель или части земельного участка: ЗУ1 = 1234 м<sup>2</sup>;

Категория земель: земли населенных пунктов;

Вид разрешенного использования: -

Система координат: МСК59

Каталог координат, м

№ точки границ	X	Y
н1	523572,37	2239416,45
1	523584,53	2239411,19
2	523605,07	2239402,32
3	523598,54	2239383,41
4	523592,01	2239364,50
5	523588,67	2239355,16
6	523567,79	2239363,28
н2	523567,10	2239363,55
н3	523543,94	2239345,83
н4	523539,98	2239331,94
7	523543,47	2239331,09
н5	523550,29	2239333,62
н6	523550,05	2239335,69
н7	523551,73	2239339,22
н8	523571,27	2239354,12
н9	523584,52	2239348,46
н10	523587,02	2239347,25
н11	523591,84	2239344,89
н12	523593,65	2239349,71
н13	523594,62	2239352,21
н14	523614,02	2239407,77
н15	523575,38	2239423,37

Описание границ смежных землепользователей:

Граница н1-1 - земельный участок 59:01:3919039:294;

Границы 1-3 - земельный участок 59:01:3919039:293;






Границы 3-6 - земельный участок 59:01:3919039:446;

Границы 6-н2 - земельный участок 59:01:3919039:329;

Границы н2-н4, 7-н5, н6-н9, н10-н12, н13-н1 - земли общего пользования;

Границы н4-7, н5-н6. н9-н10, н12-н13 - земельный участок 59:01:0000000:77037.

**Условные обозначения:**

- |   |   |
|---|---|
|  | Граница охранных и территориальных зон  |
|  | Существующая часть границы, сведения о которой достаточны для определения её местоположения             |
|  | Характерная точка границы, сведения о которой позволяют однозначно определить ее положение на местности |
| 294   | Кадастровый номер земельного участка  |
| 1   | Номер существующей точки границы земельного участка или части участка                                   |
|  | Граница кадастрового деления  |
| 59:01:3919039   | Номер кадастрового квартала по сведениям ГКН  |
| n1  | Обозначение характерной точки границ  |
|  | Граница образуемого земельного участка  |
| 3У1   | Обозначение образуемого земельного участка  |
| Ж-4   | Обозначение территориальной зоны  |
| 59.01.2.185   | Обозначение охранной зоны   |



МП (для юридических лиц и индивидуальных предпринимателей)

